

El nuevo lugar... en el bancal.

UNIVERSIDAD POLITÉCNICA DE VALENCIA

En un lugar remoto, lejano seguramente y en el que la despoblación, poco a poco, está haciendo de esta tierra un mero recuerdo se encuentra este pequeño pueblo, Mora de Rubielos. Un municipio que esconde preciosos tesoros de la provincia de Teruel.

Alejadas del casco antiguo se encuentran estas ruinas de bancales, lugares que con el paso del tiempo y la despoblación han caído en el olvido. En el pasado servían como muros de contención, para salvar los desniveles de las parcelas de cultivos, pero ahora están siendo descuidados.

Conforme te adentras en el emplazamiento vas descubriendo que las piedras areniscas y las carrascas configuran el paisaje. Por otro lado, en el emplazamiento final, un muro de contención, 3 carrascas y una piedra son el pretexto para la construcción de una CASA DISCRETA.

Este nuevo lugar se construye con la mínima intervención posible. Para ello, se utiliza un suelo y un techo. Un suelo con dos losas de hormigón prefabricadas apoyadas en el terreno, que organizan la propuesta gracias a los desniveles existentes en la parcela. Y por otro lado un techo de lonas plegables que permite una conexión total con el entorno que nos rodea.




Vista de acceso

La intervención apuesta por mantener libre la vista del pueblo enmarcada con dos de las carrascas preexistentes. Se genera una zona de servicio, materializada con una encimera de madera laminada de carrasca apoyada en las rocas areniscas que salen de la tierra. Además, la zona de aseo se distribuye en el fondo de la intervención con un pequeño módulo construido con paneles ligeros, que no interfiere en las vistas. Esta primera plataforma de hormigón es la encargada de dotar de actividad a la intervención.

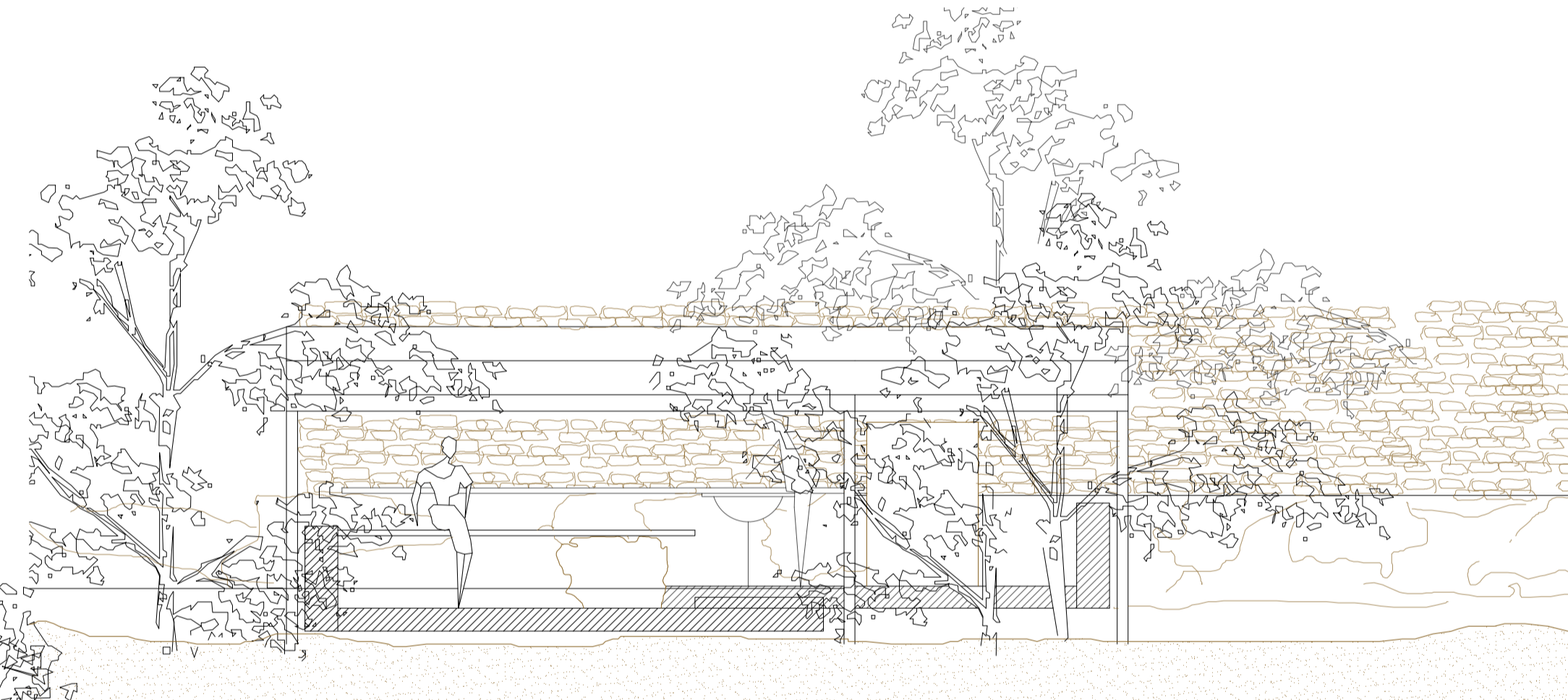


Vista del mirador

El lugar ya cuenta con el mirador, pero es necesario pararse en él. La existencia de la roca en medio del solar provoca la excusa perfecta para dividir la intervención con ella. Se deprime 40 cm la segunda plataforma generando una zona de descanso deprimida de la zona de acceso y actividad. La piedra preexistente se utiliza como apoyo para un banco mirador que se construye en madera de carrasca laminada. Desde él podemos ver la antigua ciudad del pueblo y las torres.



Sección longitudinal
escala: 1/50



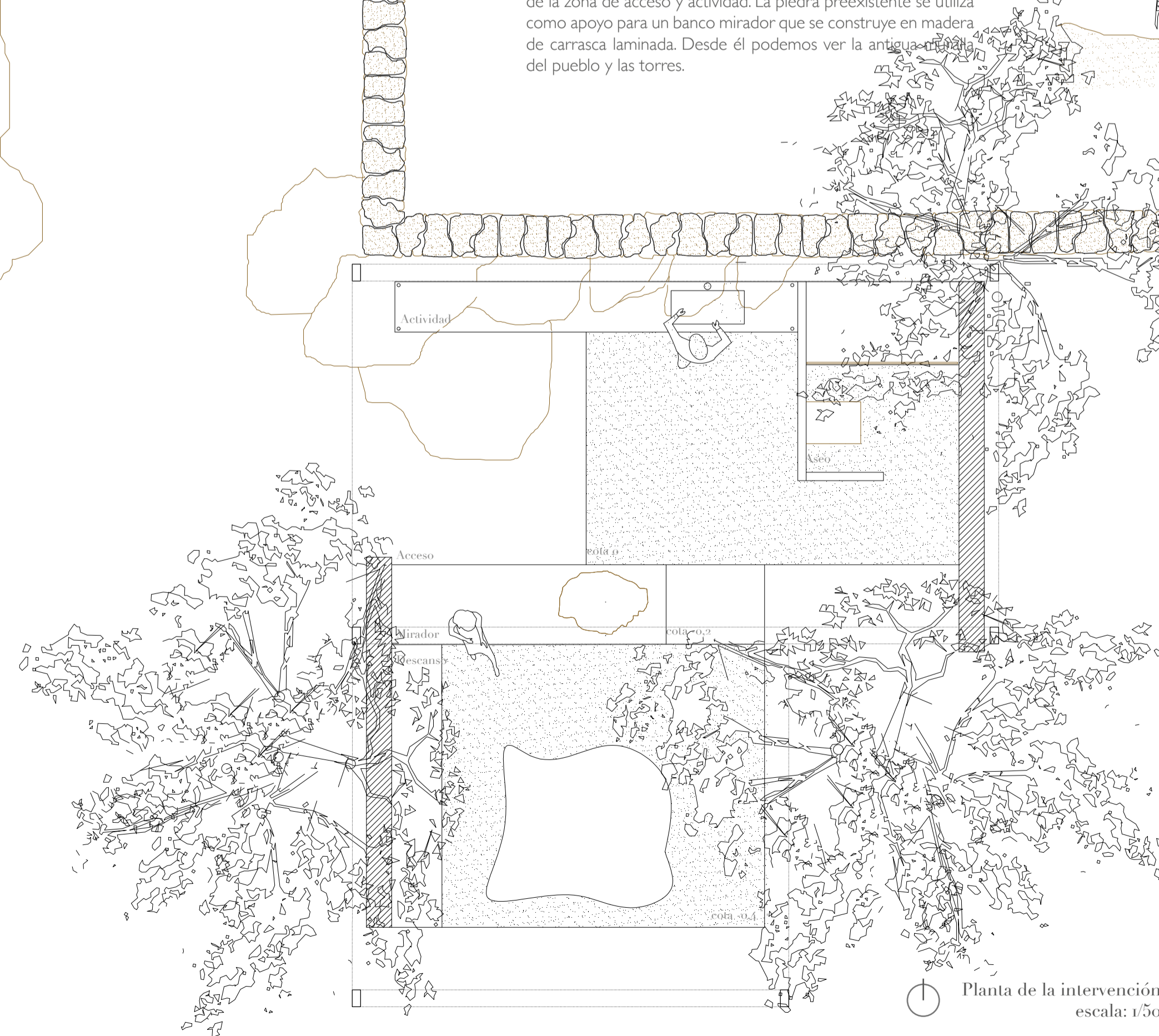
Sección transversal
escala: 1/50



Vista del acceso



Vista del mirador



Planta de la intervención
escala: 1/50



Planta de la intervención



Alzado oeste



Alzado sur